



SECRETARÍA DE AGRICULTURA,
GANADERÍA, PESCA Y ALIMENTOS

INFORME SEMANAL AL 26/07/07

- Evolución de los cultivos al 26/07/07
 - ❖ Precipitaciones
 - ❖ Cosecha Gruesa, Campaña 2006/07 (Algodón, Maíz, Poroto y Sorgo Granífero)
 - ❖ Cosecha Fina, Campaña 2007/08 (Cebada Cervecera, Colza, Lino y Trigo)
- Evolución de la Superficie Sembrada y Cosechada – Resumen
- Avance de la cosecha de Maíz, 2006/07
- Avance de la cosecha de Sorgo, 2006/07
- Avance de la siembra de Cebada Cervecera, 2007/08
- Avance de la siembra de Trigo, 2007/08
- Area sembrada de granos y algodón, 1997/98-2006/07
- Volúmenes de producción de granos y algodón, 1997/98-2006/07
- Producción de cultivos en la República Argentina, 2006/07
- Humedad del suelo y aspectos del cultivo
- Registros pluviométricos semanales entre el 18/07/07 y el 24/07/07
- Mapa de precipitaciones

SECRETARIA DE AGRICULTURA, GANADERÍA, PESCA Y ALIMENTOS

Dirección de Coordinación de Delegaciones

PRECIPITACIONES (del 18/7 al 24/7)

Se produjeron lluvias ligeras en algunas áreas de **Buenos Aires**: 0.5 mm en Saavedra y Tornquist, 2-10 mm en la zona Mar y Sierras, 0.5-8 mm en los partidos del norte, y 4-10 mm en el centro (Azul, Saladillo).

En **La Pampa** se registraron 1-5 mm en el norte (Rancul y Realicó), y 05.5 mm en el sur (Toay, Catriló, Atreucó y Utracán).

En el resto del país, solamente se informaron 0.5 mm en Monte Caseros y 1 mm en Paso de los Libres, **Corrientes**.

EVOLUCION DE LOS CULTIVOS AL 26/7/07

COSECHA GRUESA – CAMPAÑA 2006/07

Algodón

Se estima a la fecha una producción de alrededor de 539 mil toneladas de algodón bruto, habiéndose cosechado el 98% de la superficie viable.

Durante la última semana se avanzó bastante con la cosecha de algodón en Cruz del Eje, **Córdoba**. Algunos productores ya han finalizado. Los rendimientos esperados no se han logrado, debido al retraso en la siembra, al ataque de oruga de la hoja (Alabama argillacea) ocurrido durante el mes de marzo, y a las demoras en la recolección. Se está concretando una productividad promedio de 1500 kg/ha.

Maíz

En el transcurso de la semana finalizó la cosecha en toda la provincia de **Córdoba**, al levantarse los últimos lotes ubicados en el ámbito de las delegaciones San Francisco y Río Cuarto, siendo el rinde promedio final de, aproximadamente, 81 qq/ha. También se da por concluida en la provincia de **Chaco**, alcanzándose un rendimiento promedio de alrededor de 30 qq/ha.

En la provincia de **Buenos Aires**, sólo quedan en pie unas 1800 ha en el área de la delegación Tres Arroyos. En el norte de la provincia de **Santa Fe**, las tareas de trilla del maíz tardío avanzaron a ritmo lento, debido a que los productores prefieren cosechar con menor contenido de humedad. También prosiguió en las provincias de **Salta**, **Jujuy** y **Santiago del Estero**, alcanzándose buenos valores de productividad media.

Poroto

Se ha recolectado el 80% de la superficie implantada con alubia, con una producción estimada en algo más de 131 mil toneladas. Ya se ha cosechado la totalidad del área destinada a poroto negro y de otros tipos, con producciones de 110.800 y 49.200 toneladas, respectivamente.

Sorgo Granífero

La cosecha se encuentra prácticamente finalizada, quedando escasos lotes en la provincia de **La Pampa** y el norte de **Santa Fe**. A nivel nacional, el rendimiento promedio es de, aproximadamente, 47 qq/ha.

COSECHA FINA – CAMPAÑA 2007/08

Cebada Cervecera

Durante la presente semana, finalizaron las tareas de implantación en el ámbito de las delegaciones Bahía Blanca, Bragado y Veinticinco de Mayo en la provincia de **Buenos Aires** y en la delegación Gral. Pico en **La Pampa**.

En los partidos de la región sur de la provincia de **Buenos Aires**, se observó un importante avance en el ámbito de la delegación Tandil; en cambio en el área de las delegaciones Tres Arroyos, Pigüé y Salliqueló, el ritmo de siembra fue lento. Por sectores la misma se encuentra paralizada, a causa de la falta de humedad adecuada. El cultivo ya emergido presenta un lento crecimiento por falta de humedad y heladas. Su estado sanitario es bueno, sin ataques de insectos ni enfermedades foliares.

En la zona de Bombal en la provincia de **Santa Fe**, el cultivo presenta un normal crecimiento con tres hojas desplegadas, sin efectos de quemado de hojas por heladas y excelente sanidad.

En el sur de la provincia de **La Pampa**, aún no ha comenzado la siembra debido a la escasa humedad del suelo, estimándose que el área final a implantar será inferior a la prevista inicialmente.

Colza

En la delegación Bahía Blanca, provincia de **Buenos Aires**, las condiciones continúan empeorando para el cultivo debido a la notoria ausencia de precipitaciones. A pesar de tal situación, se informa que los sembradíos continúan su evolución, sin observarse una elevada tasa de mortandad de plántulas, y con adecuado estado sanitario.

En la zona que comprende a la delegación Tandil, se estima un aumento del área sembrada del 45 % por encima de la campaña anterior. El cultivo se encuentra con buen desarrollo vegetativo, fundamentalmente las siembras tempranas realizadas en marzo y principio de abril, que se encuentran en estado fenológico de roseta. Las más tardías (fines de abril), en cambio, están en estado de plántula, muy afectadas por la falta de lluvias y fuertes heladas.

Continúa normalmente con su ciclo de crecimiento en la zona del departamento San Justo, en la provincia de **Córdoba**, encontrándose los sembradíos en la etapa de roseta. El estado general, al igual que el sanitario, es bueno.

En tanto, en el área de Villa María, los plantíos se encuentran en estado fenológico de 7-8 hojas, faltando aproximadamente 45 días para la elongación de la vara. En el plano sanitario, el cultivo se encuentra muy afectado por el pulgón amarillo, informándose que se han realizado dos aplicaciones de plaguicidas. No se produjeron daños por la nevada ocurrida hace 15 días.

En la provincia de **Santa Fe**, en ámbito de la delegación Cañada de Gómez, los lotes se encuentran actualmente en estado de roseta. Las numerosas y fuertes heladas ocurridas durante el transcurso del mes de julio no los han afectado, y se desarrollan normalmente con adecuados niveles de humedad en el perfil edáfico.

Debido a las bajas temperaturas y a la falta de humedad, condiciones que no favorecen al desarrollo del cultivo, las plántulas evidencian un lento crecimiento en la provincia de **Entre Ríos**.

Lino

A pesar de la falta de precipitaciones, la evolución del cultivo es buena en la zona de Avellaneda, provincia de **Santa Fe**, sin registrarse presencia de plagas ni enfermedades en niveles significativos.

En la presente campaña, en la provincia de **Entre Ríos** se registra una fuerte disminución del área sembrada, debido fundamentalmente a la baja expectativa comercial. El desarrollo es normal, observándose un buen aspecto del mismo.

Trigo

Buenos Aires

Siguen paralizadas las tareas de implantación por falta de humedad en los partidos de la delegación Bahía Blanca. Las siembras realizadas en fecha temprana presentan nacimientos deficientes e irregulares. De no mejorar la situación en el corto plazo, es poco probable que se concrete la superficie estimada al comienzo de la campaña.

Un panorama similar se observa en toda la región centro-sur de la provincia, en donde hay lotes destinados a la siembra de este cereal, pero que no se concretarán si no se registran lluvias en pocos días. Las condiciones de extremo frío y escasa humedad del suelo están demorando el nacimiento del trigo ya sembrado. La emergencia de los primeros lotes es totalmente despereja y en algunos casos han pasado casi 45 días desde la siembra, con nacimientos esporádicos. Hay muchos lotes en donde las plántulas llegaron a emerger, pero los intensos fríos posteriores las han quemado.

En la delegación Lincoln, sólo faltan implantar algunos lotes aislados. Los primeros sembrados tienen desplegadas 3 hojas, con síntomas leves de haber sufrido las heladas. La ausencia de lluvias adecuadas está perjudicando, sobre todo, a los lotes ubicados en las lomas arenosas siendo los primeros en manifestar síntomas de falta de humedad, observándose algunos manchones aislados.

También está por concluir la implantación de este cultivo en el área de la delegación Bragado. Los lotes ya emergidos presentan un excelente estado. A pesar de que sería necesaria la ocurrencia de precipitaciones, ya que desde hace un mes y medio que no se registran valores importantes, se considera que la humedad del suelo aún es satisfactoria, no observándose síntomas de deficiencia de agua en los cultivos implantados. Las bajas temperaturas hacen que el cultivo desarrolle más lentamente su área foliar, respecto al sistema radicular. No se detecta ataque de insectos ni enfermedades foliares.

Finalizó la siembra en el ámbito de la delegación Junín. La emergencia de las plántulas es normal, presentando el perfil del suelo una humedad adecuada.

Córdoba

En la delegación Laboulaye, fue muy poco el progreso en el avance de siembra a raíz de la insuficiente humedad en los primeros centímetros del suelo. Los lotes más tempranos, que no acusan un óptimo desarrollo, ya se aproximan a la etapa de macollaje en donde empiezan a definir sus rindes y la falta de humedad adecuada podría complicarlos. Las siembras medias y más tardías, con 2 a 4 hojas, necesitan un mayor milimetraje para mejorar su aspecto algo afectado por las heladas.

En la delegación Marcos Juárez, el desarrollo del cultivo es lento debido a las bajas temperaturas. La humedad en el perfil del suelo es buena en profundidad aunque escasa en los primeros 10 cm. De todas maneras, en general, el cultivo continúa su crecimiento en buenas condiciones. El 80% de la superficie se encuentra en pleno macollaje, el resto está ingresando a dicha etapa o aún en crecimiento.

Finalizó la siembra en el ámbito de la delegación Río Cuarto, cubriéndose la intención de siembra inicialmente estimada.

En el ámbito de la delegación San Francisco, el desarrollo de las plantas también es lento debido a las heladas y bajas temperaturas; a consecuencia de esto, las plantas presentan un menor número de hojas y altura. También está afectando el crecimiento la

falta de humedad en los primeros centímetros del suelo, dependiendo de la época de siembra ya que las plantas que han desarrollado un buen sistema radicular para extraer agua en profundidad, se verán menos afectadas. Los lotes sembrados en fecha temprana presentan un buen macollaje y una altura de 20-25 cm favorecidos por la humedad del perfil; los trigos sembrados a mediados de mayo y junio, se encuentran en etapa de crecimiento y están manifestando la falta de humedad en el perfil.

En la delegación Villa María, este cultivo presenta buenas condiciones. Aún está en etapa de crecimiento y sin macollar, salvo en algunas zonas donde esta etapa es incipiente.

Entre Ríos

Se da por concluida la siembra en el área de la delegación Paraná.

En la delegación Rosario del Tala, los primeros lotes sembrados presentaron un buen nacimiento y están ingresando a la etapa de inicio de macollaje; en cambio, los sembrados a fines de junio presentaron una emergencia y crecimiento lentos. Algunos productores esperan que mejore la humedad en la cama de siembra para reiniciar la siembra.

La Pampa

En la delegación Gral. Pico, los trabajos de siembra continuaron en forma irregular. En algunos departamentos, la implantación ya concluyó o sólo restan sembrar lotes puntuales con variedades de ciclo corto. El estado de las sementeras es bueno con adecuada humedad subsuperficial. No se han detectado problemas generalizados durante la siembra y las primeras etapas de crecimiento de los cultivos. Los primeros lotes sembrados con variedades de ciclo largo, están ingresando en el período de macollaje.

Sigue paralizada la siembra en el ámbito de la delegación Santa Rosa, esperándose una mejora en el contenido de humedad del suelo para continuar con la misma. Las fuertes heladas y la falta de precipitaciones, están afectando el incipiente crecimiento de los cultivos. De continuar estas condiciones, no se llegará a cubrir la superficie estimada.

Santa Fe

En algunos departamentos de la delegación Avellaneda, se ha dado por finalizada la siembra con la superficie alcanzada a la fecha, y es dudosa la continuidad de la misma de no producirse lluvias adecuadas a la brevedad. El nacimiento del cultivo ha sido desparejo y desuniforme en general. La evolución es buena a regular, manifestándose el déficit hídrico en la mayoría de los lotes, los que se encuentran sufridos.

En el ámbito de la delegación Rafaela, los lotes más adelantados, correspondientes a cultivares de ciclos largos, se encuentran en etapa de macollaje, mientras que los ciclos intermedios y cortos van desde primeras hojas desarrolladas, a lotes en emergencia en el caso de los sembrados en último término. Si bien el cultivo se encuentra en buenas condiciones, se ha verificado últimamente una lenta germinación y en general, algo retrasado su crecimiento, debido a las muy bajas temperaturas e intensas heladas ocurridas durante el presente mes.

En el resto de la provincia, el cultivo presenta un muy buen estado aunque con un desarrollo lento debido a la permanente incidencia de las heladas y muy bajas

temperaturas. Si bien hasta el momento la situación hídrica de los suelos es buena, sería beneficiosa la ocurrencia de lluvias dada la proximidad del período de macollaje.

San Luis

Durante la semana se implantaron los últimos lotes destinados a este cereal. En general, no se han detectado problemas durante la siembra y los trigos ya implantados evolucionan en buenas condiciones, algo retrasados en su crecimiento debido a las bajas temperaturas y fuertes heladas ocurridas en los últimos días.

NOA

En las provincias de Salta, Jujuy y Catamarca, el trigo presenta un buen crecimiento, entrando en la etapa de macollaje. No hay problemas de humedad en el suelo.

Chaco

La siembra sigue detenida debido a la sequía que afecta a la provincia estimándose que, de no revertirse la situación, la superficie final implantada será aún menor a la estimada a la fecha.

ESTIMACIONES AGRICOLAS

26/07/07

Si desea alguna aclaración respecto a la información presentada en este informe, puede comunicarse con el (011) 4349-2758/93 o vía e-mail a: prosiip@mecon.gov.ar.

Evolución de la Superficie Sembrada y Cosechada

Semana al 26/07/07

MAIZ

Provincia	Campaña				Area cosechada al:	
	05/06	06/07	05/06	06/07	19/07/07	26/07/07
	en %		en ha		en %	
Buenos Aires	100	98	601.490	692.050	98	98
Córdoba	100	100	848.880	985.350	98	100
Entre Ríos	100	100	180.500	168.060	100	100
La Pampa	100	100	138.400	201.950	100	100
Santa Fe	93	94	282.200	287.860	93	94
Resto del País	96	95	360.822	425.360	90	95
Total	99	98	2.412.292	2.760.630	96	98

TRIGO

Provincia	Campaña				Area sembrada al:	
	06/07	07/08	06/07	07/08	19/07/07	26/07/07
	en %		en ha		en %	
Buenos Aires	78	79	2.266.039	2.228.920	72	79
Córdoba	100	98	878.764	941.100	95	98
Entre Ríos	99	98	280.612	271.640	93	98
La Pampa	19	72	17.856	201.120	71	72
Santa Fe	100	98	706.700	636.850	97	98
Resto del País	100	86	616.260	480.952	85	86
Total	87	86	4.766.230	4.760.582	81	86

AVANCE DE LA COSECHA DE MAIZ

CAMPAÑA: 2006/07(*)

DELEGACION	AREA							AREA	
	SEMBRADA	21/6	28/6	5/7	12/7	19/7	26/7	NO COSECHABLE	COSECHADA
Bahía Blanca	7.200	100	100	100	100	100	100	5.900	1.300
Bolívar	44.000	80	85	90	100	100	100	8.000	36.000
Bragado	72.000	100	100	100	100	100	100	7.800	64.200
Junín	109.200	100	100	100	100	100	100	4.100	105.100
Lincoln	96.100	100	100	100	100	100	100	14.000	82.100
Pehuajó	156.180	100	100	100	100	100	100	25.670	130.510
Pergamino	85.650	100	100	100	100	100	100	3.000	82.650
Pigüé	15.300	96	99	99	100	100	100	8.800	6.500
Salliqueló	90.000	98	99	100	100	100	100	51.000	39.000
Tandil	95.700	89	95	100	100	100	100	62.650	33.050
T.Arroyos	53.000	44	57	72	83	89	95	15.700	35.440
25 de Mayo	79.400	99	100	100	100	100	100	3.200	76.200
BUENOS AIRES (**)	915.430	94	95	96	97	98	98	209.820	692.050
Laboulaye	155.000	100	100	100	100	100	100	71.100	83.900
M. Juárez	265.200	100	100	100	100	100	100	13.000	252.200
Río Cuarto	295.050	95	96	96	96	96	100	5.000	290.050
S. Francisco	225.500	84	87	89	93	95	100	44.000	181.500
Villa María	210.900	99	99	99	100	100	100	33.200	177.700
CORDOBA	1.151.650	95	96	97	98	98	100	166.300	985.350
Paraná	75.100	100	100	100	100	100	100	4.600	70.500
R. del Tala	110.500	100	100	100	100	100	100	12.940	97.560
ENTRE RIOS	185.600	100	100	100	100	100	100	17.540	168.060
General Pico	217.200	100	100	100	100	100	100	99.250	117.950
Santa Rosa	214.000	90	93	100	100	100	100	130.000	84.000
LA PAMPA	431.200	96	97	100	100	100	100	229.250	201.950
Avellaneda	67.000	18	27	33	44	55	62	16.500	31.310
C. de Gómez	56.000	100	100	100	100	100	100	7.500	48.500
Casilda	40.890	100	100	100	100	100	100	7.000	33.890
Rafaela	115.000	85	90	96	100	100	100	31.000	84.000
V. Tuerto	94.000	100	100	100	100	100	100	3.840	90.160
SANTA FE	372.890	82	85	88	91	93	94	65.840	287.860
CATAMARCA	9.000	100	100	100	100	100	100	2.000	7.000
CORRIENTES	14.700	99	99	99	100	100	100	4.200	10.500
CHACO	164.400	70	84	92	95	98	100	13.200	151.200
FORMOSA	25.000	70	84	90	95	100	100	0	25.000
JUJUY	5.200	5	9	11	23	41	69	480	3.260
MISIONES	32.200	98	100	100	100	100	100	1.550	30.650
SALTA	48.000	18	26	30	33	45	70	4.000	30.800
SAN LUIS	65.200	99	100	100	100	100	100	25.200	40.000
S. ESTERO	120.300	67	81	82	84	86	90	20.100	90.180
TUCUMAN	36.770	90	95	97	100	100	100	0	36.770
TOTAL PAIS	3.577.540	90	93	94	95	96	98	759.480	2.760.630
2005/06	3.190.440	93	94	96	97	98	99	-	-

(*) Cifras Provisorias (**) El total incluye partidos fuera de las delegaciones.

Las AREAS están expresadas en hectáreas.

ESTIMACIONES AGRICOLAS

S.A.G.P. y A.

AVANCE DE LA COSECHA DE SORGO GRANIFERO
CAMPAÑA 2006/07 (*)

DELEGACION		AREA							AREA	
		SEMBRADA	21/6	28/6	5/7	12/7	19/7	26/7	NO COSECHABLE	COSECHADA
Bahía Blanca		2.310	100	100	100	100	100	100	2.210	100
Bolívar		1.600	100	100	100	100	100	100	800	800
Bragado		1.100	100	100	100	100	100	100	150	950
Junín		1.000	100	100	100	100	100	100	-	1.000
Lincoln		2.250	100	100	100	100	100	100	-	2.250
Pehuajó		0	-	-	-	-	-	-	-	0
Pergamino		6.180	100	100	100	100	100	100	-	6.180
Pigüé		18.000	78	92	98	99	100	100	15.000	3.000
Salliqueló		5.500	98	100	100	100	100	100	-	5.500
Tandil		0	-	-	-	-	-	-	-	0
T.Arroyos		0	-	-	-	-	-	-	-	0
25 de Mayo		3.000	100	100	100	100	100	100	-	3.000
BUENOS AIRES	06/07	40.940	97	99	99	99	100	100	18.160	22.780
Laboulaye		4.200	100	100	100	100	100	100	400	3.800
M. Juárez		5.200	95	98	100	100	100	100	1.290	3.910
Río Cuarto		28.600	100	100	100	100	100	100	-	28.600
S. Francisco		51.000	100	100	100	100	100	100	22.500	28.500
Villa María		41.600	100	100	100	100	100	100	-	41.600
CORDOBA	06/07	130.600	99	99	100	100	100	100	24.190	106.410
Paraná		41.000	100	100	100	100	100	100	-	41.000
R. del Tala		48.000	100	100	100	100	100	100	6.000	42.000
ENTRE RIOS	06/07	89.000	100	100	100	100	100	100	6.000	83.000
General Pico		7.850	100	100	100	100	100	100	210	7.640
Santa Rosa		18.740	55	56	84	84	84	96	6.000	12.230
LA PAMPA	06/07	26.590	72	72	90	90	90	97	6.210	19.870
Avellaneda		54.000	62	69	78	84	89	94	4.600	46.440
C. de Gómez		28.500	100	100	100	100	100	100	1.400	27.100
Casilda		5.500	100	100	100	100	100	100	300	5.200
Rafaela		82.500	100	100	100	100	100	100	20.000	62.500
V. Tuerto		800	100	100	100	100	100	100	-	800
SANTA FE	06/07	171.300	87	89	93	95	96	98	26.300	142.040
CATAMARCA		0	-	-	-	-	-	-	-	0
CORRIENTES		2.900	99	99	99	99	100	100	1.300	1.600
CHACO		115.000	60	89	94	96	99	100	6.500	108.500
FORMOSA		5.320	90	95	98	98	100	100	580	4.740
JUJUY		0	-	-	-	-	-	-	-	0
MISIONES		0	-	-	-	-	-	-	-	0
SALTA		0	-	-	-	-	-	-	-	0
SAN LUIS		32.300	99	100	100	100	100	100	8.300	24.000
S. ESTERO		85.000	92	92	94	99	99	100	13.000	72.000
TUCUMAN		1.100	100	100	100	100	100	100	-	1.100
TOTAL PAIS	06/07	700.050	87	93	96	97	98	99	110.540	586.040
	05/06	577.010	89	93	95	95	96	98	-	-

(*) Cifras Provisorias

Las AREAS están expresadas en hectáreas.

ESTIMACIONES AGRICOLAS

S.A.G.P.y A.

AVANCE DE LA SIEMBRA DE CEBADA CERVECERA
CAMPAÑA 2007/08

DELEGACION	AREA A							AREA SEMRADA	
	SEMRAR (*)	21/6	28/6	5/7	12/7	19/7	26/7		
Bahía Blanca	23.000	81	93	93	93	93	100	23.000	
Bolívar	23.600	24	39	59	90	100	100	23.600	
Bragado	16.300	39	63	81	91	95	100	16.300	
Junín	20.000	20	68	94	100	100	100	20.000	
Lincoln	13.635	18	31	62	91	100	100	13.635	
Pehuajó	24.500	87	95	100	100	100	100	24.500	
Pergamino	3.350	100	100	100	100	100	100	3.350	
Pigüé	20.800	-	-	16	40	63	79	16.432	
Salliqueló	11.000	6	20	26	47	69	74	8.140	
Tandil	61.000	-	-	-	-	10	81	49.410	
T.Arroyos	135.000	31	52	64	82	89	92	124.200	
25 de Mayo	14.800	10	23	55	81	87	100	14.800	
BUENOS AIRES	07/08	366.985	29	44	56	69	77	92	337.367
	06/07	330.340	24	35	42	53	75	86	-
Laboulaye	1.550	15	65	100	100	100	100	1.550	
M. Juárez	800	100	100	100	100	100	100	800	
Río Cuarto	-	-	-	-	-	-	-	-	
S. Francisco	-	-	-	-	-	-	-	-	
Villa María	-	-	-	-	-	-	-	-	
CORDOBA	07/08	2.350	44	77	100	100	100	100	2.350
	06/07	1.740	52	52	60	76	86	100	-
Paraná	-	-	-	-	-	-	-	-	
R. del Tala	-	-	-	-	-	-	-	-	
ENTRE RIOS	07/08	-	0	0	0	0	0	0	-
	06/07	200	0	0	0	0	0	0	-
Gral.Pico	3.000	-	29	52	72	89	100	3.000	
Santa Rosa	3.000	-	-	-	-	-	-	-	
LA PAMPA	07/08	6.000	0	15	26	36	45	50	3.000
	06/07	3.060	0	0	0	3	10	12	-
Avellaneda	-	-	-	-	-	-	-	-	
C. de Gómez	-	-	-	-	-	-	-	-	
Casilda	850	100	100	100	100	100	100	850	
Rafaela	-	-	-	-	-	-	-	-	
V. Tuerto	3.700	-	15	50	85	100	100	3.700	
SANTA FE	07/08	4.550	19	31	59	88	100	100	4.550
	06/07	4.020	13	13	13	61	91	100	-
TOTAL PAIS	07/08	379.885	28	43	56	69	77	91	347.267
	06/07	339.360	24	35	42	53	75	86	-

(*) Expectativa de siembra.

Las AREAS están expresadas en hectáreas

ESTIMACIONES AGRICOLAS

SAGPyA

AVANCE DE LA SIEMBRA DE TRIGO
CAMPAÑA 2007/08

DELEGACION		AREA A							AREA SEMBRADA
		SEMBRAR (*)	21/6	28/6	5/7	12/7	19/7	26/7	
Bahía Blanca	T.Pan	332.000	63	67	67	67	67	67	222.440
	T.Fideo	3.500	33	50	50	50	50	100	3.500
Bolívar	T.Pan	59.800	24	30	46	56	66	70	41.860
	T.Fideo	1.500	-	10	30	40	50	52	780
Bragado		77.500	23	53	64	74	90	92	71.300
Junín		103.200	20	60	86	93	99	100	103.200
Lincoln		98.000	38	60	81	94	97	99	97.020
Pehuajó	T.Pan	52.000	81	90	95	98	100	100	52.000
	T.Fideo	300	100	100	100	100	100	100	300
Pergamino		133.300	70	93	100	100	100	100	133.300
Pigüé	T.Pan	430.000	39	53	58	65	71	75	322.500
	T.Fideo	5.700	-	-	7	35	62	80	4.560
Salliqueló	T.Pan	140.000	22	32	37	52	62	65	91.000
	T.Fideo	2.600	-	-	-	34	48	70	1.820
Tandil	T.Pan	438.000	3	6	10	15	50	73	319.740
	T.Fideo	2.000	-	-	-	-	-	56	1.120
T.Arroyos	T.Pan	810.000	24	38	49	63	76	82	664.200
	T.Fideo	35.000	-	13	18	22	24	26	9.100
25 de Mayo		102.500	7	15	31	52	77	87	89.180
BUENOS AIRES	07/08	2.826.900	30	43	51	59	72	79	2.228.920
	06/07	2.923.120	26	38	49	60	70	78	-
Laboulaye		75.000	25	40	62	67	71	80	60.000
M. Juárez		285.000	93	98	100	100	100	100	285.000
Río Cuarto		124.100	21	38	42	50	80	100	124.100
S. Francisco		228.000	92	95	98	100	100	100	228.000
Villa María		244.000	81	98	100	100	100	100	244.000
CORDOBA	07/08	956.100	75	85	89	91	95	98	941.100
	06/07	934.400	74	77	87	88	97	100	-
Paraná		119.000	52	63	71	85	95	100	119.000
R. del Tala		159.000	40	65	70	83	92	96	152.640
ENTRE RIOS	07/08	278.000	45	64	70	84	93	98	271.640
	06/07	290.050	53	68	91	94	95	99	-
Gral.Pico		79.500	43	60	73	85	92	97	77.120
Santa Rosa		200.000	12	60	62	62	62	62	124.000
LA PAMPA	07/08	279.500	21	60	65	69	71	72	201.120
	06/07	102.300	-	0	3	11	17	19	-
Avellaneda		45.000	30	43	53	58	59	77	34.650
C. de Gómez		199.200	76	89	96	100	100	100	199.200
Casilda		110.000	66	77	96	100	100	100	110.000
Rafaela		183.000	78	85	92	97	100	100	183.000
V. Tuerto		110.000	65	85	95	98	100	100	110.000
SANTA FE	07/08	647.200	70	82	92	96	97	98	636.850
	06/07	723.700	66	78	90	98	100	100	-
CATAMARCA		15.000	100	100	100	100	100	100	15.000
CORRIENTES		2.200	20	50	70	80	92	100	2.200
CHACO		100.000	15	15	15	20	20	20	20.000
FORMOSA		640	15	15	15	20	20	30	192
JUJUY		800	100	100	100	100	100	100	800
MISIONES		-	-	-	-	-	-	-	-
SALTA		125.000	100	100	100	100	100	100	125.000
SAN LUIS		5.000	-	24	30	52	88	100	5.000
S. ESTERO		124.000	21	31	83	98	99	99	122.760
TUCUMAN		190.000	100	100	100	100	100	100	190.000
TOTAL PAIS	07/08	5.551.040	46	59	67	73	81	86	4.760.582
	06/07	5.622.620	45	55	67	75	82	87	-

(*) Expectativa de siembra.

Las AREAS están expresadas en hectáreas

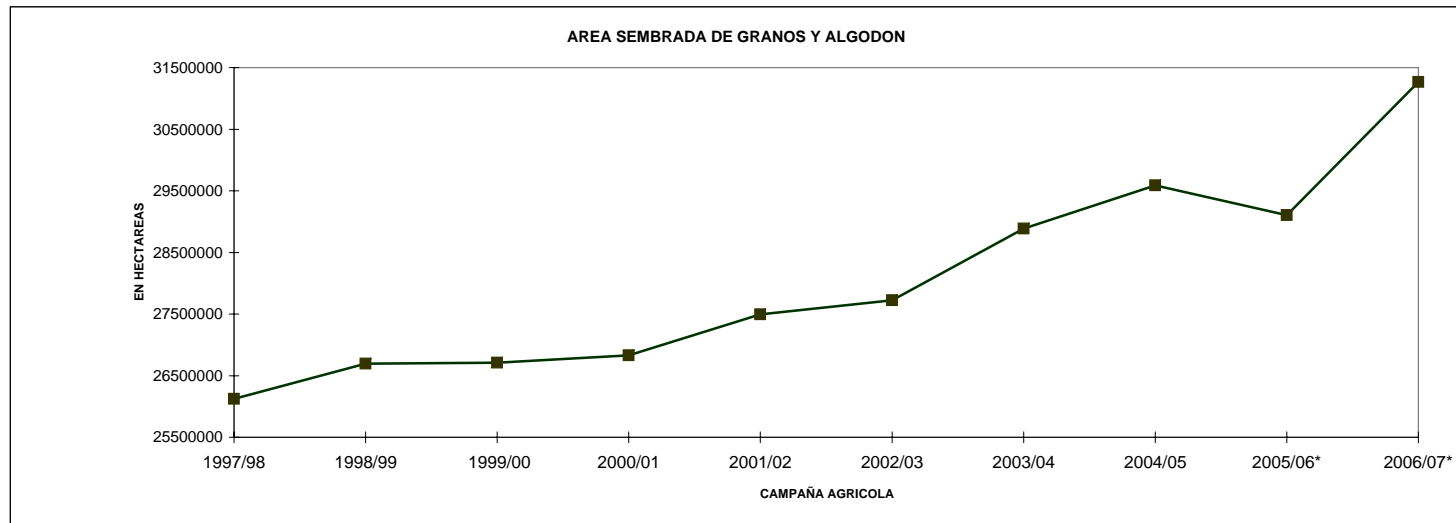
ESTIMACIONES AGRICOLAS

SAGPyA

AREA SEMBRADA DE GRANOS Y ALGODÓN
(en hectáreas)
Campañas Agrícolas 1997/98 a 2006/07 (*)

CULTIVOS	1997/98	1998/99	1999/00	2000/01	2001/02	2002/03	2003/04	2004/05	2005/06*	2006/07*
ALPISTE	25000	27000	24000	20000	16000	19000	16000	16000	13000	9000
ARROZ	248000	291000	201000	154000	126000	135000	172000	165000	171300	168000
AVENA	1789000	1822000	1711000	1664000	1516000	1368000	1344000	1275000	1023000	1067000
CEBADA CERVECERA	324000	218000	182000	246000	260000	270000	343000	272000	273000	339000
CEBADA FORRAJERA	19000	24000	20000	16000	16000	14000	25000	28000	22000	27000
CENTENO	353000	372000	365000	373000	336000	338000	340000	294000	207000	221000
MAIZ	3752000	3268000	3652000	3495000	3064000	3084000	2988000	3400000	3190000	3570000
MIJO	107000	89000	91100	79500	55200	50000	50000	28000	31000	38000
SORGO GRANIFERO	920000	880000	819000	698000	592000	593000	545000	617000	577000	700000
TRIGO	5919000	5453000	6300000	6497000	7109000	6300000	6040000	6260000	5212000	5600000
Subtotal Cereales	13456000	12444000	13365100	13242500	13090200	12171000	11863000	12355000	10719300	11739000
CARTAMO	27000	15300	39700	58400	33000	23000	30000	49000	27000	76000
COLZA	1500	2200	3875	8700	2150	8000	18000	17000	7000	11000
GIRASOL	3511400	4212000	3587000	1891000	2050000	2378000	1850000	1970000	2260000	2440000
LINO	116000	102000	68000	28000	20000	14000	29000	37000	47000	29000
SOJA	7176000	8400000	8790000	10665000	11639000	12607000	14525000	14400000	15329000	16100000
Subtotal Oleaginosas	10831900	12731500	12488575	12651100	13744150	15030000	16452000	16473000	17670000	18656000
ALGODON	1134000	751000	345000	410000	173100	158000	266000	406000	309000	406000
MANI	407000	337000	219000	252000	222000	157000	170000	211000	174000	215000
POROTO	293000	431000	293000	275000	263000	206000	134000	145000	235000	250000
Subtotal Otros Cultivos	1834000	1519000	857000	937000	658100	521000	570000	762000	718000	871000
TOTAL	26121900	26694500	26710675	26830600	27492450	27722000	28885000	29590000	29107300	31266000

12



* Estimaciones provisionarias.
26/7/2007
ESTIMACIONES AGRICOLAS- S.A.G.P y A.

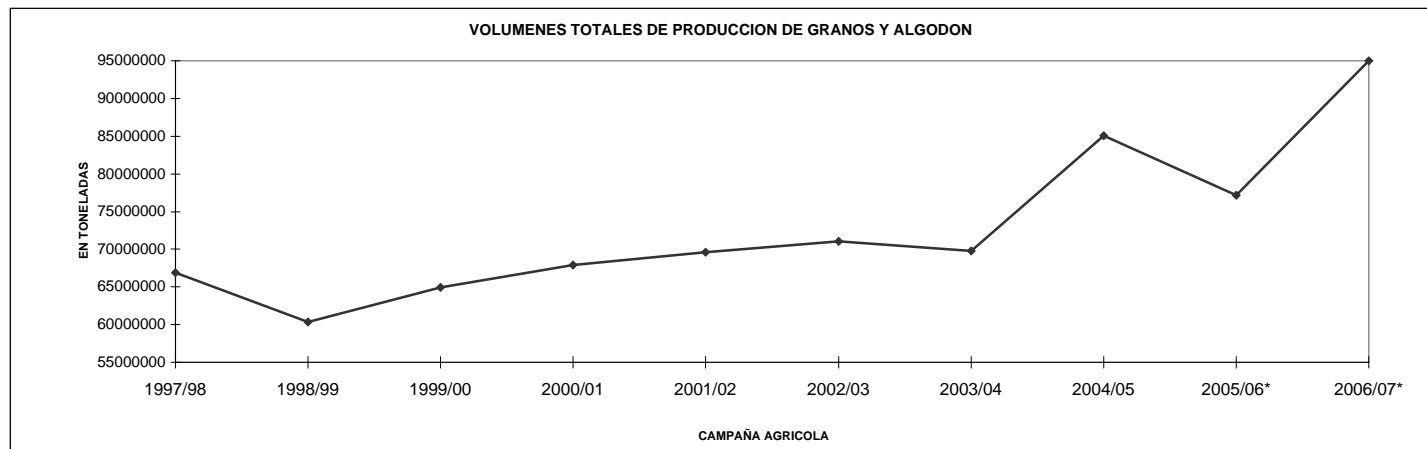
VOLUMENES DE PRODUCCION DE GRANOS Y ALGODON

(en ton)

Campañas Agrícolas 1997/98 a 2006/07(*)

CULTIVOS	1997/98	1998/99	1999/00	2000/01	2001/02	2002/03	2003/04	2004/05	2005/06*	2006/07*
ALPISTE	29000	24000	22000	19000	17000	18000	17000	17000	15000	9000
ARROZ	1011000	1658000	903000	873000	709000	718000	1060000	956000	1193500	1060000
AVENA	512000	383000	555000	642000	645000	487500	332000	536000	227000	243000
CEBADA CERVECERA	921000	535000	414000	717000	521000	543000	1000000	886000	796000	1265000
CEBADA FORRAJERA	5000	3000	5000	5000	8000	5000	4000	8000	3000	3000
CENTENO	62000	66000	116000	125000	81000	80000	37000	92000	33000	17000
MAIZ	19360000	13500000	16781000	15360000	14710000	15040000	15000000	20500000	14500000	22000000
MIJO	46000	46000	47600	31200	28100	22000	11000	16000	16000	15000
SORGO GRANIFERO	3762000	3222000	3344000	2909000	2847000	2685000	2160000	2900000	2328000	3000000
TRIGO	14800000	12400000	15300000	15960000	15300000	12301000	14560000	16000000	12600000	14600000
Subtotal Cereales	40508000	31837000	37487600	36641200	34866100	31899500	34181000	41911000	31711500	42212000
CARTAMO	24600	9600	30900	47300	23500	13300	18000	51000	19000	58000
COLZA	2170	2200	6000	15380	2320	10450	20000	26000	10000	12000
GIRASOL	5600000	7100000	6000000	3179000	3843000	3714000	3160000	3700000	3800000	3620000
LINO	75000	85000	47000	22000	16000	11000	29000	36000	54000	34000
SOJA	18732000	20000000	20200000	26864000	30000000	34800000	31577000	38300000	40500000	47600000
Subtotal Oleaginosas	24433770	27196800	26283900	30127680	33884820	38548750	34804000	42113000	44383000	51324000
ALGODON	987000	618000	417000	509000	218000	201000	354000	448000	418000	550000
MANI	627000	340000	420000	394000	362000	221000	293000	445000	347000	575000
POROTO	303000	340000	297000	263000	278000	215000	151000	169000	323000	312000
Subtotal Otros Cultivos	1917000	1298000	1134000	1166000	858000	637000	798000	1062000	1088000	1437000
TOTAL	66858770	60331800	64905500	67934880	69608920	71085250	69783000	85086000	77182500	94973000

13



* Estimaciones provisionarias
26/7/2007
ESTIMACIONES AGRICOLAS - SAGPyA

PRODUCCION DE CULTIVOS EN LA REPUBLICA ARGENTINA
CAMPAÑA: 2006/07 (*)

CULTIVOS	AREA SEMBRADA	AREA NO COSECHADA	AREA COSECHADA	%	RENDIMIENTO (qq/ha) (3)	PRODUCCION (miles ton) (2)*(3)/10
	(en miles de hectáreas)					
	(1)		(2)			
CEREALES						
ALPISTE	9	0	9	100,0	10,0	9
ARROZ	168	5	163	97,0	65,0	1060
AVENA	1067	929	138	12,9	17,6	243
CEBADA CERVECERA	339	3	336	99,1	37,6	1265
CEBADA FORRAJERA	27	25	2	7,4	15,0	3
CENTENO	221	206	15	6,8	11,3	17
MAIZ	3570	750	2820	79,0	78,0	22000
MIJO	38	27	11	28,9	13,6	15
SORGO GRANIFERO	700	100	600	85,7	50,0	3000
TRIGO	5600	100	5500	98,2	26,5	14600
SUBTOTAL CEREALES	11739	2145	9594	81,7		42212
OLEAGINOSOS						
CARTAMO	76	0	76	100,0	7,6	58
COLZA	11	1	10	100,0	12,0	12
GIRASOL	2440	30	2410	100,0	15,0	3620
LINO	29	0	29	100,0	11,7	34
SOJA	16100	170	15930	99,0	29,9	47600
SUBTOTAL OLEAGINOSOS	18656	201	18455	98,9		51324
OTROS CULTIVOS						
ALGODON	406	13	393	96,8	14,0	550
MANI	215	1	214	99,5	26,9	575
POROTOS	250		250	100,0	12,5	312
TOTAL GENERAL	31266	2360	28906	92,1		94973

(*) Cifras provisorias
ESTIMACIONES AGRICOLAS, 26/07/07
SAGPyA

HUMEDAD DEL SUELO Y ASPECTO DEL CULTIVO

Fecha: 20/07/07 al 26/07/07

PROVINCIA	DELEGACION	TRIGO		MAIZ		SORGO	
		H	A	H	A	H	A
BUENOS AIRES	BAHIA BLANCA	A/S	-	-	-	-	-
	BOLIVAR	A	B	-	-	-	-
	BRAGADO	A	B	-	-	-	-
	JUNIN	A	-	-	-	-	-
	LINCOLN	A/R	B	-	-	-	-
	PEHUAJO	A	-	-	-	-	-
	PERGAMINO	A	B	-	-	-	-
	PIGÜE	A/R	-	-	-	-	-
	SALLIQUELO	A	B	-	-	-	-
	TANDIL	A/PS	-	-	-	-	-
	TRES ARROYOS	A	-	A	R	-	-
25 DE MAYO	PS	-	-	-	-	-	
CORDOBA	LABOULAYE	A	B/R	-	-	-	-
	MARCOS JUAREZ	A	B	-	-	-	-
	RIO CUARTO	A	-	-	-	-	-
	SAN FRANCISCO	A/R	B	-	-	-	-
	VILLA MARIA	A	B	-	-	-	-
ENTRE RIOS	PARANA	A	-	-	-	-	-
	ROSARIO DEL TALA	A	-	-	-	-	-
LA PAMPA	GENERAL PICO	A/R	B	-	-	-	-
	SANTA ROSA	R	R	-	-	R	R
SANTA FE	AVELLANEDA	R/PS	B/R	A/R/PS	B/R	A/R/PS	B
	CAÑADA DE GOMEZ	A	MB	-	-	-	-
	CASILDA	A	B/MB	-	-	-	-
	RAFAELA	A	B	-	-	-	-
	VENADO TUERTO	A	MB	-	-	-	-
CATAMARCA	CATAMARCA	A	-	-	-	-	-
CORRIENTES	CORRIENTES	-	-	-	-	-	-
CHACO	ROQUE SAENZ PEÑA	R/PS	-	-	-	-	-
FORMOSA	FORMOSA	-	-	-	-	-	-
JUJUY	JUJUY	A	B	A	B	-	-
MISIONES	POSADAS	-	-	-	-	-	-
SALTA	SALTA	A	B	A	B	-	-
SAN LUIS	SAN LUIS	-	-	-	-	-	-
SANTIAGO DEL ESTERO	SANTIAGO DEL ESTERO	-	-	-	-	-	-
TUCUMAN	TUCUMAN	-	-	-	-	-	-

ESTIMACIONES AGRICOLAS- S.A.G.P y A.

REFERENCIAS:

(H) Humedad del suelo

(A) Aspecto del Cultivo

E: Exceso

MB: Muy bueno

A: Adecuado

B: Bueno

R: Regular

R: Regular

PS: Principio de sequía

M: Malo

S: Sequía

REGISTROS PLUVIOMÉTRICOS DE LA SEMANA
Y ACUMULADOS DEL AÑO ACTUAL Y DEL AÑO ANTERIOR (en mm)

PROVINCIA	DEPARTAMENTO	LOCALIDAD	18/7 al 24/7 mm	Acumulado Año	
				25/07/06	24/07/07
BUENOS AIRES	ADOLFO ALSINA	Carhué	0	371	398
		Rivera	0	311	374
		Villa Maza	0	346	291
	ALBERTI	Cuartel V	1	735	557
		AYACUCHO	Ayacucho	6	490
	AZUL	Azul	5	489	364,6
		Cacharí	10	565	398
	BAHIA BLANCA	Chillar	4	458,5	533
		Bahía Blanca	0	280,9	372,5
		Cabildo	0	337,8	425
	BALCARCE	Balcarce	6	366,5	524,5
		Bosch	4	376,5	440
		Los Pinos	4	385	461
		San Agustín	2	357	482,5
	BARADERO	Baradero	7	603	791
	BARTOLOMÉ MITRE	Arrecifes	2	574	766
	BENITO JUAREZ	Benito Juárez	0	446,5	484,6
		López	0	449,1	581
	BOLIVAR	Bolívar	s/d	461,1	463,9
	BRAGADO	Bragado	0	692,5	632
	CAMPANA	Campana	5	739	789
	CAÑUELAS	Cañuelas	4	616	527
	CAP. SARMIENTO	Capitán Sarmiento	3	669	840
	CARLOS CASARES	Belloq	0	513,5	474,8
	CARLOS TEJEDOR	Carlos Tejedor	2	494	576
	CARMEN DE ARECO	Carmen de Areco	1	573	796
	CASTELLI	Castelli	18	670,7	374,1
	CHACABUCO	Chacabuco	2	690	736
	CHASCOMUS	Chascomús	19	444	424
	CHIVILCOY	Chivilcoy	0	628,1	563
	COLON	Colón	1	497	640
	CORONEL DORREGO	Coronel Dorrego	0	224,6	415,8
	CORONEL PRINGLES	Coronel Pringles	0	366	476,7
	CORONEL ROSALES	Bajo Hondo	0	246,3	458
		Pehuen Co	0	188,5	410
		Punta Alta	0	228,2	415
	CORONEL SUAREZ	Coronel Suárez	0	281	463,5
	DAIREAUX	Daireaux	s/d	327	414
	DOLORES	Dolores	20	485	391
	EXALT. DE LA CRUZ	Capilla del Señor	5	643	798
	F.AMEGHINO	F. Ameghino	s/d	610	678
	GENERAL ALVEAR	General Alvear	s/d	521	534
	GONZALEZ CHAVEZ	Adolfo G. Chávez	0	281,9	391
	GRAL. ALVARADO	Miramar	2,5	412,5	769
	GRAL. ARENALES	General Arenales	3	497	746

PROVINCIA	DEPARTAMENTO	LOCALIDAD	18/7 al 24/7 mm	Acumulado Año	
				25/07/06	24/07/07
BUENOS AIRES	GRAL. GUIDO	Labardén	8	655,5	370
	GRAL. LAMADRID	General Lamadrid	0	452,5	432
	GRAL. LAVALLE	General Lavalle	25	592	685
	GRAL. MADARIAGA	General Madariaga	32	732,5	522
	GRAL. PINTO	General Pinto	s/d	495	694
	GRAL. PUEYRREDON	Mar del Plata	10	416,5	627
	GRAL. VIAMONTE	General Viamonte	s/d	898	620
	GRAL. VILLEGAS	General Villegas	s/d	532	674
	GUAMINI	Bonifacio	0	337	346
		Casbas	0	472	404
		Garré	0	354	284
		Guamini	0	462	373
	HIPOLITO YRIGOYEN	Henderson	s/d	451	499
	JUNIN	Junín	2	603	744
	LAPRIDA	Laprida	0	465,5	490,7
	LAS FLORES	Las Flores	21	646	415
	LEANDRO N. ALEM	Vedia	s/d	483	586
	LINCOLN	Lincoln	s/d	562	553
	LOBERIA	Dos Naciones	0	452	672
		Ldo. Matienzo	0	310	565,5
		Lobería	0	351	533
		Napaleofú	0	562	657
		Pieres	0	256	600,5
		San Manuel	0	398	651,5
	LOBOS	Lobos	4	551	450
	LUJAN	Luján	3	782	790
	MAIPU	Maipú	8	642,5	448
	MAR CHIQUITA	Coronel Vidal	15	583	529
		General Pirán	12	571	496,5
		Vivoratá	17	544	536
	MERCEDES	Gowland	1	546,7	601,5
		Franklin	0	464	645
	NAVARRO	Navarro	2	554	626
	NECOCHEA	Necochea	4	277	521,7
	NUEVE DE JULIO	Nueve de Julio	0	538	406
	OLAVARRIA	Olavarría	s/d	385,5	425,5
	PATAGONES	Cardenal Cagliero	0	193,5	118,5
		Carmen de Patagones	0	241	180
		José B. Casas	0	192	191
		Stroeder	0	232,5	103
		Villalonga	0	170,5	237
	PEHUAJO	Pehuajó	0,5	435,6	499
	PELLEGRINI	De Bary	0	415	396
		Pellegrini	0	439	401
	PERGAMINO	Acevedo	2	433	808
		El Socorro	3	411	701
		Pergamino	5	424	644
		Pinzón	2	481	596
		Rancagua	5	491	655
	PILA	Piña	27	571,5	542,5
	PUAN	Bordenave	0	302	375,5
		Puán	0	416,5	501,5
		Villa Iris	0	255	354
	RAMALLO	Ramallo	3	578	697

PROVINCIA	DEPARTAMENTO	LOCALIDAD	18/7 al 24/7 mm	Acumulado Año		
				25/07/06	24/07/07	
BUENOS AIRES	RAUCH	Colman	18	523	389,5	
		Egaña	16	487,5	391	
		Miranda	8	538	452	
	RIVADAVIA	Rauch	14	641	396	
		Sansinena	1	638	559	
	ROJAS	Rojas	2	552	787	
	S. ANTONIO DE ARECO	San Antonio de Areco	6	700	949	
	SAAVEDRA	Pigüé	0,5	450,4	467,7	
	SALADILLO	Saladillo	10	579	563	
	SALLIQUELO	Graciarena	0	356	282	
		Quenumá	0	456	324	
	SALTO	Salliqueló	0	458	463	
		Arroyo Dulce	7	470	684	
	SAN ANDRÉS DE GILES	Salto	8	514	721	
		San Andrés de Giles	2	708	831	
	SAN CAYETANO	San Cayetano	0	304,3	358,7	
	SAN NICOLAS	Conesa	5	478	693	
		San Nicolás	4	501	680	
	SAN PEDRO	San Pedro	5	523	686	
	SUIPACHA	Suipacha	0	660	636	
	TANDIL	De La Canal	7	463	376	
		Tandil	5	518,5	483,6	
		Vela	2	423	513,5	
	TORDILLO	Tordillo	20	514	434	
	TORNQUIST	Tornquist	0,5	353	388,5	
	TRENQUE LAUQUEN	Trenque Lauquen	0	555,5	402	
	TRES ARROYOS	Tres Arroyos	0	281,2	332,7	
	TRES LOMAS	Ing. Thompson	0	481	414	
		Tres Lomas	0	451	363	
	VEINTICINCO DE MAYO	Veinticinco de Mayo	7	584	610	
	VILLARINO	Algarrobo	0	320,2	209	
		Hilario Ascasubi	0	183	123,5	
		Mayor Buratovich	0	241,5	213,5	
		Médanos	0	313,8	259,5	
		Montes de Oca	0	258,5	193	
		Ombucta	0	407	341,5	
		Pedro Luro	0	164	192,5	
		Teniente Origone	0	231,5	234,5	
		ZARATE	Zárate	7	735	746

PROVINCIA	DEPARTAMENTO	LOCALIDAD	18/7 al 24/7 mm	Acumulado Año	
				25/07/06	24/07/07
CÓRDOBA	COLON	Jesús María	0	506	608
	CRUZ DEL EJE	Cruz del Eje	0	323	280
	GRAL. ROCA	Burmeister	0	589	442
		Jovita	0	701	546
	GRAL. SAN MARTIN	Villa Huidobro	0	571	553
		Arroyo Cabral	0	560	640
		Etruria	0	407	517
	ISCHILIN JUAREZ CELMAN	Villa María	0	419,5	433,1
		Dean Funes	0	518	317
		Alejandro Roca	0	573	250
		Bengolea	0	201	172
		Carnerillo	0	428	301
		Charras	0	290	206
		General Cabrera	0	437	280
		General Deheza	0	320	332
		La Carlota	0	110	302
		MARCOS JUAREZ	Arias	0	464
	PTE. R. SAENZ PEÑA	Corral de Bustos	0	581	559
		Cruz Alta	0	530	553
		Marcos Juárez	0	561	493
		General Levalle	0	497	478
		La Cesira	0	491,8	500
	RIO CUARTO	Laboulaye	0	442,5	580,6
		Adelia María	0	501	466
		Berrotarán	0	495	381
		C. Baigorria	0	404	431
		Chaján	0	353	419
		Coronel Moldes	0	354	488
		Las Acequias	0	340	235
		Río Cuarto	0	343	327
		Sampacho	0	344	456
		San Basilio	0	354	316
	V. Mackena	0	409	419	
	RIO PRIMERO	Monte Cristo	0	478	646
	RIO SEGUNDO	Las Junturas	0	513	405
		Oncativo	0	488	465
	SAN JUSTO	Villa Pilar	0	458	474,5
		Freyre	0	482	730
		Las Varas	0	525	529
		Porteña	0	400,3	890
		San Francisco	0	537,1	679,2
	SANTA MARIA TERCERO ARRIBA	Tránsito	0	457	517
		Despeñaderos	0	353,5	589,5
		Río Tercero	0	401	483
		Hernando	0	383	609
		James Craik	0	422,5	395,5
		Villa del Totoral	0	581,5	614
	TOTAL	S. José de la Dormida	0	506	600,5
	TULUMBA UNION	Bell Ville	0	548	459
		Canals	0	538	467
Idiazábal		0	566	518	
Monte Maíz		0	571	455	
Noetinger		0	636	532	

PROVINCIA	DEPARTAMENTO	LOCALIDAD	18/7 al 24/7 mm	Acumulado Año		
				25/07/06	24/07/07	
SAN LUIS	CHACABUCO	Concaran	0	150	60	
	GOB. DUPUY	Buena Esperanza	0	217	306	
	GRAL. PEDERNERA		Nueva Galia	s/d	121	11
			Justo Daract	0	184	432
			La Toma	0	262	235
			Villa Mercedes	0	192	357
ENTRE RÍOS	SAN SALVADOR	San Salvador	0	416	815,5	
	CONCORDIA	Concordia	0	370	774	
	DIAMANTE	Aldea Protestante	0	427	958	
		Costa Grande	0	489	944	
		Diamante	0	319	970	
	FEDERACION	Chajarí	0	568	710	
	FEDERAL	Federal	0	530	824	
	FELICIANO	Feliciano	0	454	619	
	GUALEGUAY	Gualeguay	0	471,5	1225	
	GUALEGUAYCHU	Pehuajó Norte	0	469,5	963	
	LA PAZ	La Paz	0	545	630	
	NOGOYA	Lucas Gonzalez	0	430	763	
	PARANA	Cerrito	0	439	879	
		Oro Verde	0	353	1076	
		Rosario del Tala	0	486	1012,5	
	TALA	Rosario del Tala	0	486	1012,5	
	URUGUAY	C. del Uruguay	0	411,5	758,2	
	VICTORIA	Victoria	0	565	1138	
	VILLAGUAY	Villaguay	0	389,5	868,5	

PROVINCIA	DEPARTAMENTO	LOCALIDAD	18/7 al 24/7 mm	Acumulado Año		
				25/07/06	24/07/07	
LA PAMPA	ATREUCO	Cereales	0	234,5	350	
		Doblas	5	301,5	429,5	
		Macachín	4	255	528	
		Miguel Riglos	3	228	250	
		P.C.Rolón	3	287,5	471,5	
		Rolón	2	290,5	402	
		T. M. Anchorena	3	117	271	
		CAPITAL	Anguil	0	295	366
			Santa Rosa	0	294,2	364,9
		CATRILO	Catriló	1,5	306,5	320,5
	La Gloria		0	304	319	
	Lonquimay		0	224	314	
	P. C. Catriló		2	319	334	
	CHAPALEUFU	Uriburu	0	321,5	292,5	
		Bernardo Larroudé	0	332,5	606	
		Ceballos	0	342	486	
		Cnel. Hilario Lagos	0	424	585	
		Intendente Alvear	0	532	628	
		Sarah	0	376	409	
		Vértiz	0	293	353	
	CONHELLO	Conhella	0	376	491	
		Eduardo Castex	0	336	435,5	
		Mauricio Mayer	0	310	474	
		Montes Nieves	0	325	376	
		Rucanello	0	267	405	
		Winifreda	0	300	499	
	GUATRACHÉ	Alpachiri	0	287	421	
		General M. J. Campos	0	211,5	343,5	
		Guatraché	0	246	399	
		Perú	0	158	324	
	HUCAL	Santa Teresa	0	299	366	
		Abramo	0	206,5	287,5	
		Bernasconi	0	244,5	367	
		General San Martín	0	266,5	302	
	MARACO	Jacinto Aráuz	0	298,5	399	
		Agustoni	0	302	366	
		Dorila	0	256	375	
		General Pico	0	365	522	
		Speluzzi	0	393	499	
		Trebolares	0	374	404	
	QUEMU-QUEMU	Colonia Barón	0	462	518	
		Miguel Cané	0	359	378	
		Quemú Quemú	0	403	399	
		Relmo	0	285	239	
	RANCUL	Villa Mirasol	0	445	352	
		Caleufu	0	349	634	
		Chamaico	5	391	619	
		Ing. Foster	2	247	300	
		La Maruja	2	212	424,5	
		Parera	0	410	543	
		Pichi Huinca	0	270	399	
		Quetrequén	0	549	521	
Rancul		0	348	390		

PROVINCIA	DEPARTAMENTO	LOCALIDAD	18/7 al 24/7 mm	Acumulado Año	
				25/07/06	24/07/07
LA PAMPA	REALICO	Alta Italia	0	323	575
		Embajador Martini	0	342	441
		Falucho	5	387	532
		Ing. Luiggi	1	308	407,5
		Maisonnavé	2	324	404
		Ojeda	0	303	446
		Realicó	2	485	770
		Van Praet	3	303	268
	TOAY	Naicó	0	175	75
		Toay	0,5	546	326
	TRENEL	Arata	0	457	407
		Metileo	0	303	342
		Trenel	0	342	551
	UTRACAN	Ataliva Roca	1	304	464
		Chacharramendi	0	110,5	196,5
		Col. Santa María	1	228	331,5
		General Acha	2	260	456
		P.C. Padre Buodo	1	231	215
		Quehué	2	316	439,9
		Unanue	1	316	337

PROVINCIA	DEPARTAMENTO	LOCALIDAD	18/7 al 24/7 mm	Acumulado Año		
				25/07/06	24/07/07	
SANTA FE	BELGRANO	Armstrong	0	727	692	
		Montes de Oca	0	369,5	667	
	CASEROS	Bouquet	0	424	634	
		Casilda	0	686	817	
	CASTELLANOS	Chañar Ladeado	0	479	609	
		María Juana	0	455	906	
	CONSTITUCION	Rafaela	0	559	900	
		Bombal	0	444	742	
	GARAY	Sargento Cabral	0	468	704	
		Helvecia	0	718	1017	
	GRAL. LOPEZ	Carreras	0	514,9	624,4	
		Chovet	0	471	653	
		Maggiolo	0	453,5	400,6	
		María Teresa	0	410	462,6	
	GRAL. OBLIGADO	Teodelina	0	373	729,5	
		Venado Tuerto	0	535,4	459,9	
		Florencia	0	351	724	
		Reconquista	0	662	810	
	IRIONDO	Cañada de Gómez	0	573	635	
		Totoras	0	587	828	
	LA CAPITAL	Villa Eloísa	0	507	568	
		Santa Fe	0	614	926	
	LAS COLONIAS	Humboldt	0	671	1034	
		Santo Domingo	0	701	952	
		Sta. Clara Buena Vista	0	458	964	
	NUEVE DE JULIO	El Nochero	0	255	303	
		Tostado	0	323	715	
	ROSARIO	Arroyo Seco	0	473	964	
		Soldini	0	674,5	826	
	SAN CRISTOBAL	Ceres	0	428	514	
	SAN JAVIER	San Javier	0	618	680	
	SAN JERONIMO	Monje	0	641	972	
		Maciel	0	665	739	
	SAN JUSTO	San Genaro	0	495	1008	
		San Justo	0	631	758	
	SAN LORENZO	Pujato	0	506,5	806	
		Ricardone	0	547	812	
	SAN MARTIN	Cañada Rosquín	0	462	843	
		Landeta	0	485	919	
		S.Mtín. de las Escobas	0	476	967	
	VERA	Calchaquí	0	642	791	
		Intiyaco	0	362	411	
		Vera	0	652	912	
	SANTIAGO DEL ESTERO	AGUIRRE	Pinto	s/d	342,5	344
			Alberdi	s/d	479,5	317
		BELGRANO	Sachayoj	s/d	178,5	231
			Bandera	s/d	377	475
COPO		Monte Quemado	s/d	151,5	379	
		Pampa de los Guanacos	s/d	216,5	317	
CHOYA		Frías	s/d	103	235	
		GRAL. TABOADA	Añatuya	s/d	298,5	387
Los Juríes			s/d	284,5	327	
GUASAYAN		San Pedro de Guasayán	s/d	602,5	322	
		J. F. IBARRA	Campo del Cielo	s/d	108	282
Suncho Corral			s/d	209	220	
JIMENEZ		Bobadal	s/d	210,5	245	
		Isca Yacú	s/d	298,5	240	
LA BANDA		La Banda	s/d	363	426	
MORENO		Quimilí	s/d	349,7	252	
PELLEGRINI		Nueva Esperanza	s/d	219	368	
		Rapelli	s/d	253	104	

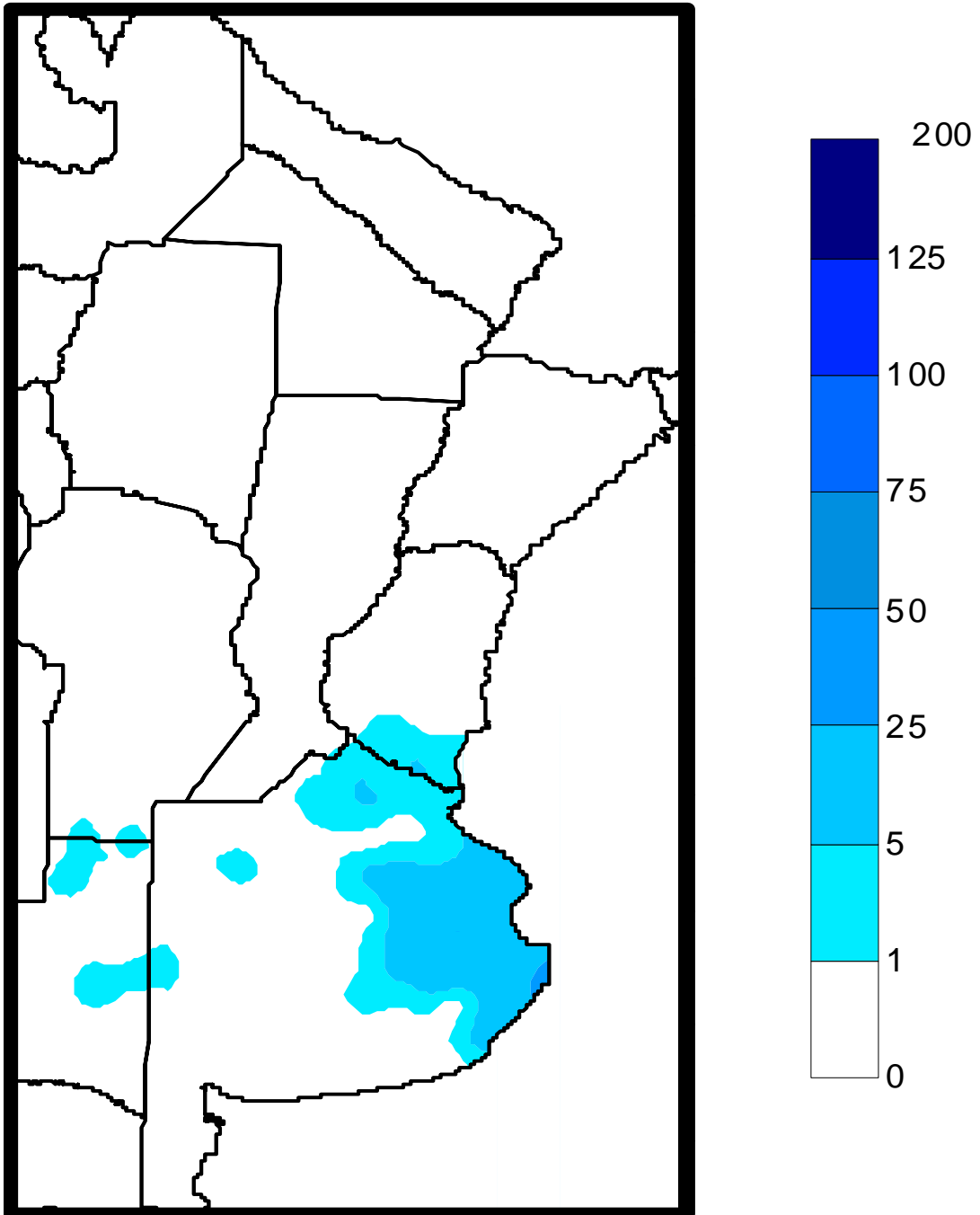
PROVINCIA	DEPARTAMENTO	LOCALIDAD	18/7 al 24/7 mm	Acumulado Año	
				25/07/06	24/07/07
CHACO	ALMIRANTE BROWN	Cpción. del Bermejo	0	231	834
		Los Frentones	0	286	553
		Pampa del Infierno	0	272	654
	BERMEJO	Taco Pozo	0	378	207
		Las Palmas	0	615	380
		Puerto Bermejo	0	760	390
	CDTE. FERNANDEZ	Pcia. Roque S.Peña	0	256	464
	CHACABUCO	Charata	0	478	459
	DOCE DE OCTUBRE	Gancedo	0	291	301
		General Pinedo	0	350	565
	DOS DE ABRIL	Hermoso Campo	0	293	476
	F. J. STA. MARIA de ORO	Chorotis	0	351	464
		Santa Sylvina	0	380	292
		Corzuela	0	303	351
	GENERAL BELGRANO	La Escondida.	0	277	564
	GENERAL DONOVAN	Makallé	0	384	438
	GRAL. GÜEMES	Colonia Miraflores	0	311	514
		Fuerte Esperanza	0	382	368
		Juan José Castelli	0	294	460
		Nueva Pompeya	0	117	263
		Puerto Lavalle	0	143	350
	INDEPENDENCIA	Avia Terai	0	302	546
		Campo Largo	0	326	604
		Napenay	0	258	592
	LIB. GRAL. SAN MARTIN	Ciervo Petiso	0	325	394
		Lib.General San Martín	0	457	369
		Pampa Almirón	0	327	288
		Pampa del Indio	0	425	238
		Pcia. Roca	0	317	155
		Puerto Tirol	0	344	309
		Tres Isletas	0	344	353
	MYR. LUIS FONTANA	Cnel. Du Graty	0	528	658
		Villa Angela	0	594	884
	NUEVE DE JULIO	Las Breñas	0	346	415
		O'HIGGINS	0	397	691
		La Tigra	0	327	791
	PCIA. DE LA PLAZA.	San Bernardo	0	376	757
		PCIA. de la Plaza	0	335	584
		Colonia Benitez	0	464	501
		Margarita Belén	0	531	548
		El Tacruzal	0	344	697
	QUITILIPÍ	Quitilipi	0	303	537
		Basail	0	392	915
	SAN FERNANDO	Resistencia	0	357	509
	SAN LORENZO	Samuhú	0	326	576
		Villa Berthet	0	406	883
	SARGENTO CABRAL	Capitán Solari	0	495	246
Colonia Elisa		0	313	430	
Colonia Las Garcitas		0	250	379	
Colonias Unidas		0	369	437	
Ahumonia		0	349	730	
TAPENAGA	Charadai	0	397	924	
	Machagai	0	432	692	
VEINTICINCO DE MAYO					
MISIONES	CAPITAL	Posadas	s/d	370	284,5

PROVINCIA	DEPARTAMENTO	LOCALIDAD	18/7 al 24/7 mm	Acumulado Año	
				25/07/06	24/07/07
CORRIENTES	BELLA VISTA	Bella Vista	0	203	694
	CAPITAL	Corrientes	0	271,4	685,4
	CONCEPCION	Concepción	0	202	533
		Tabay	0	15	280
	CURUZU CUATIA	Curuzú Cuatía	0	503	358
	EMPEDRADO	El Sombrero	0	89	204
	ESQUINA	Esquina	0	593,3	130
	GENERAL ALVEAR	Alvear	0	238	704
	GENERAL PAZ	Itá Ibaté	0	179	902
	GOYA	Goya	0	338	759,5
	ITUZAINGO	Ituzaingo	s/d	304	155
		San Carlos	0	88	65
	MERCEDES	Felipe Yofré	0	227	10
		Mariano Loza	0	150	260
		Mercedes	0	341,2	574
	MONTE CASEROS	Mocoretá	0	314	153
		Monte Caseros	0,5	528	475,9
	PASO DE LOS LIBRES	Paso de los Libres	1	284,5	343,5
	SALADAS	Saladas	0	100	93
	SAN COSME	San Cosme	0	200	255
	SAN MARTIN	Colonia Carlos Pellegrini	0	168	212
		La Cruz	0	316	715,5
	SAN MIGUEL	Loreto	0	235	215
	SAN ROQUE	Chavarría	0	347	155
		San Roque	0	123	430
	SANTO TOME	Garruchos	0	394	706
		Santo Tomé	s/d	693	209
	SAUCE	Sauce	0	190	120

PROVINCIA	DEPARTAMENTO	LOCALIDAD	18/7 al 24/7 mm	Acumulado Año		
				25/07/06	24/07/07	
TUCUMAN	BURRUYACU	Burruyacú	0	453	619	
		Estación Garmendia	0	314	478	
		Estación Piedrabuena	s/d	329,5	476	
	CHICLIGASTA	La Cruz	La Cruz	0	392	611
			La Ramada	0	356	538
		Concepción	Concepción	0	s/d	1008
			Cañete	0	359	196
			Delfín Gallo	0	480	596
	CRUZ ALTA	Las Cejas	Las Cejas	0	295,5	500
			Los Pereyra	0	356	539
		Los Ralos	0	391	550	
	GRANEROS	Graneros	0	388	751	
		Taco Ralo	0	329	499	
	LA COCHA	La Cocha	0	277	624	
		La Invernada	0	378	584	
	LA CAPITAL	Rumi Punco	0	264	613	
		S.Miguel del Tuc.	s/d	s/d	202	
Esquina		0	s/d	35		
LEALES	Estación Aráoz	s/d	307	106		
SALTA	ANTA	J. V. Gonzalez	0	668	411	
		Las Lajitas	0	727	446	
		Piquete Cabado	0	555	401	
		Saravia	0	579	421	
		Talavera	0	471	359	
	CANDELARIA GENERAL GÜEMES GRAL. J. DE SAN MARTIN	Candelaria	0	554	524	
		Güemes	0	606	614	
		Embarcación	0	981	310	
	METAN	Tartagal	0	1249	255	
		El Galpón	0	701	570	
	ORAN	Metán	0	808	618	
		Orán	0	945	309	
		Pichanal	0	853	279	
	ROS. DE LA FRONTERA	Rosario de la Frontera	0	626	616	
	JUJUY	EL CARMEN	Ciudad Perico	0	529	548
El Carmen			0	430	563	
Pampa Blanca			0	394	435	
GENERAL BELGRANO		Capital	0	516	366	
		Palpalá	0	473	483	
SANTA BARBARA		Santa Bárbara	0	0	3	
CATAMARCA	SANTA ROSA	El Bañado	0	478	528	
		Los Altos	0	432	530	
		San Pedro	0	426	539	

MAPA DE PRECIPITACIONES

SEMANA 18/07/07 al 24/07/07



Fuente: Dirección de Coordinación de Delegaciones